

ఆంధ్రప్రదేశ్ - సామాజిక, ఆర్థిక సర్వే : 2019-20

::: ముఖ్యాంశాలు :::



సర్వే విడుదల చేయబడిన రోజు : జూన్ 15, 2020

- సర్వేలోని టాపిక్స్ :
1. జనరల్ రివ్యూ
 2. స్థూల ఆర్థిక అంశాలు
 3. పబ్లిక్ ఫైనాన్స్
 4. ధరలు, వేతనాలు మరియు ప్రజా పంపిణీ వ్యవస్థ
 5. వ్యవసాయం, అనుబంధ రంగాలు
 6. పరిశ్రమలు
 7. ఎకనమిక్ ఇన్ఫ్రాస్ట్రక్చర్
 8. సోషియల్ ఇన్ఫ్రాస్ట్రక్చర్
 9. పేదరికం, ఉద్యోగిత మరియు నిరుద్యోగం
 10. సుస్థిరాభివృద్ధి లక్ష్యాలు
 11. గ్రామ, వార్డు సచివాలయ వ్యవస్థ

జనరల్ రివ్యూ : Geographic, Demographic and Socio economic Profile of Andhra Pradesh

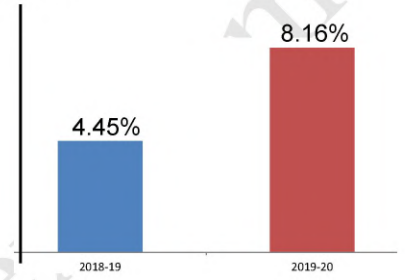
- ఆంధ్రప్రదేశ్ విస్తీర్ణం - 1,62,970 చ.కి.మీ (దేశంలో 8వ పెద్ద రాష్ట్రం)
- ◆ సముద్ర తీరం - 974 చ.కి.మీ (దేశంలో 2వ స్థానం)
 - ◆ జనాభా - దేశ జనాభాలో 4.10% (దేశంలో 10వ స్థానం) - 2011 సెన్సెస్
 - ◆ జనాభా దశాబ్ద వృద్ధి రేటు : 1961 - 71 → 18.88%
1981 - 91 → 21.13%
2001 - 2011 → 9.21% (భారత్ : 17.70%)
 - ◆ జనసాంద్రత - 304 / చ.కిమీ (భారత్ : 382 / చ.కిమీ)
 - ◆ లింగ నిష్పత్తి - 983 (2001)
997 (2011) (భారత్ - 943 / 1000) - 2011 Census
 - ◆ పట్టణ జనాభా - 24.13% (2001) → 29.47% (2011) ↑
 - ◆ అక్షరాస్యత రేటు - 62.07% (2001) → 67.35% (2011) ↑ (భారత్ - 72.98%)
29.94% (1981)
 - ◆ మహిళా అక్షరాస్యత రేటు - 52.72% (2001)
59.96% (2001)

భూమి - వివరాలు

రాష్ట్రంలో నికర సాగు భూమి	-	6049 ల హెక్టార్లు.	(37.12% - రాష్ట్ర భౌగోళిక విస్తీర్ణంలో)
అడవులు	-	36.88	(22.63%)
బీడు భూములు	-	14.46	(8.87%)
వ్యవసాయేతర ఉపయోగిత భూమి	-	20.58	(12.63%)
బంజారు మరియు వ్యవసాయ యోగ్యంకాని భూమి	-	13.45 ల హె	(8.25%)
ఇతర భూమి (fallow land, cultivable waste lands, grazing lands)	-	13.48 ల హె	(8.27%)

స్థూల ఆర్థిక మొత్తాలు - ప్రస్తుత స్థితి

AP రాష్ట్ర స్థూల దేశీయోత్పత్తి (GSDP) వృద్ధిరేట్లు : 2011-12 (స్థిర ధరల వద్ద)
 2019 - 20 8.16% (భారత్ - 5.0%)
 2018 - 4.45%



GSDP విలువ : 2019 - 20 → 6,72,018 కోట్లు (భారత్ - 146.84 ల|| కోట్లు)
 2018 - 19 → 6,21,301 కోట్లు

రంగాల వారీగా వృద్ధి రేట్లు : వ్యవసాయం & అనుబంధ రంగాలు - 2019 - 20 → 8.60%
 2018 - 19 → 3.84%

↓
 వాటా
 ↓

వ్యవసాయం + అనుబంధ రంగాలు

2019 - 20 - 1,86,393 కోట్లు
 2018 - 19 - 1,71,625 కోట్లు

పరిశ్రమలు - 2019 - 20 → 5.67%

2018 - 19 → 0.01%

పరిశ్రమలు

2019 - 20 - 1,54,627 కోట్లు
 2018 - 19 - 1,46,334 కోట్లు

సేవలు - 2019 - 20 → 9.11%

2018 - 19 → 6.59%

సేవలు

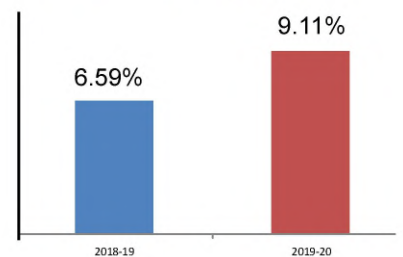
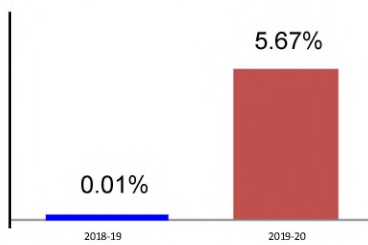
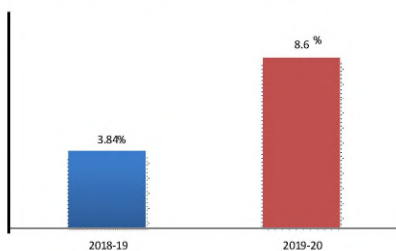
2019 - 20 - 2,62,772 కోట్లు
 2018 - 19 - 2,40,828 కోట్లు

2011 - 12 స్థిర ధరల వద్ద

● వ్యవసాయం, అనుబంధ రంగాలు (వృద్ధి రేటు)

● పరిశ్రమలు (వృద్ధి రేటు)

● సేవలు (వృద్ధి రేటు)



రాష్ట్ర ఆర్థిక వనరులు (కోట్లలో)

● రాష్ట్ర సాంఠిక పన్నుల ఆదాయం

S.No	ఆదాయ వనరు	2017-18	2018-19	2019-20 (RE)
1.	అమ్మకం పన్ను	25,335	21,914	21,410
2.	SGST	1,0820	20,611	20,227
3.	స్టేట్ ఎక్సైజ్	5,460	6,220	3,279
4.	మోటారు వాహనాల పన్ను	3,039	3,341	3,279
5.	స్టాంప్స్ & రిజిస్ట్రేషన్	4,271	5,428	5,318
6.	ల్యాండ్ రెవిన్యూ	107	57	21
7.	వృత్తి పన్ను	245	312	246
8.	విద్యుత్ సుంకం	16	11	11
9.	నాలా పన్ను	132	159	132
10.	ఇతరాలు	387	53	60
	మొత్తం	49813 కోట్లు	58107 కోట్లు	57619 కోట్లు

● రాష్ట్ర సాంఠిక పన్నేతర ఆదాయం

1.	గనులు & ఖనిజాలు	2156	2211	1897
2.	అడవులు	342	426	36
3.	వడ్డీ రాబడులు	96	50	36
4.	విద్య	104	31	147
5.	మెడికల్ & ఆరోగ్యం	172	222	161
6.	ఇతరం	944	1457	1047
	మొత్తం	3814 కోట్లు	4396 కోట్లు	3324 కోట్లు

● కేంద్రం నుంచి వచ్చిన నిధులు

1.	ఆర్థిక సంఘం నిధులు	35638	39248	34676
2.	గ్రాంట్లు	15786	12904	15424
3.	EAP	959	2006	2030
4.	Small Savings	- 1133	- 1154	- 1173
	మొత్తం	51249 కోట్లు	53003 కోట్లు	50957 కోట్లు

వ్యవసాయం, అనుబంధ రంగాలు

అంధప్రదేశ్ : నికర సాగు భూమి - 60.49 లక్ష హెక్టార్లు (37.12%)

: వ్యవసాయ వాతావరణ జోన్లు - 6

1. ఉత్తర కోస్తా జోన్ - శ్రీకాకుళం, విజయనగరం, విశాఖపట్టణం
2. గోదావరి జోన్ - తూర్పు, పశ్చిమ గోదావరి
3. కృష్ణా జోన్ - కృష్ణా, గుంటూరు, ప్రకాశం
4. దక్షిణ జోన్ - చిత్తూరు, కడప, నెల్లూరు
5. మహాభారత జోన్ - కర్నూలు, అనంతపురం
6. ఎత్తైన & గిరిజన ప్రాంతాల జోన్ - శ్రీకాకుళం, విశాఖపట్టణం, తూర్పుగోదావరి, లోని ఎత్తైన మరియు గిరిజన ప్రాంతాలు

వర్షపాతం :

వార్షిక సాధారణ వర్షపాతం : 966 మి.మీ

నైరుతి రుతుపవనాలు - 556.0 మిమీ

శీతాకాలం - 15.7 మిమీ

ఈశాన్య రుతుపవనాలు - 296.0 మిమీ

వేసవికాలం - 98.3 మిమీ

వాస్తవంగా నమోదైన వర్షపాతం :

నైరుతి రుతుపవనాలు : సాధారణం - 556.0 మిమీ

2018-19 → 456.6 (-18%)

2019-20 → 532.9 (-4%)

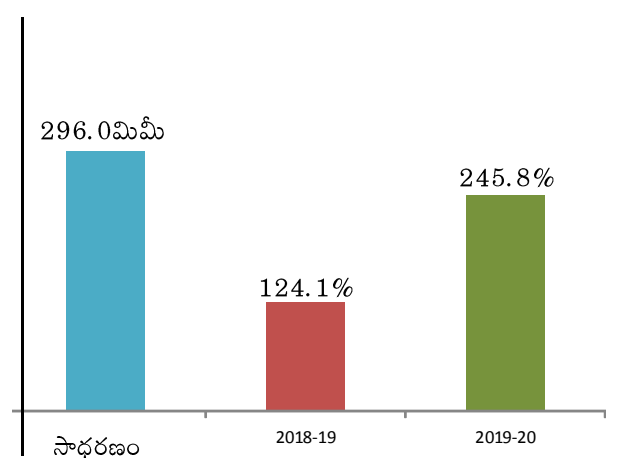
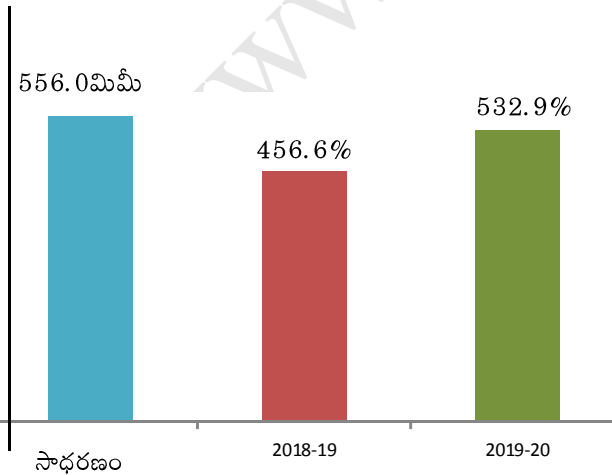
(మార్చి 31 వరకు)

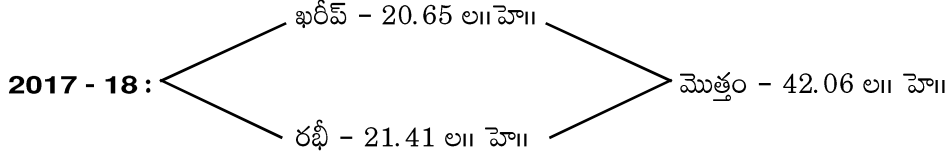
ఈశాన్య రుతుపవనాలు

సాధారణం - 296.0 మిమీ

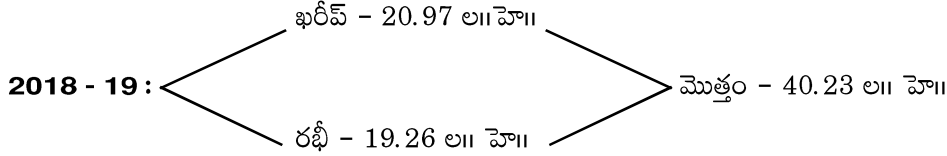
2018-19 → 124.1 (-58%)

2019-20 → 245.8 (-17%)

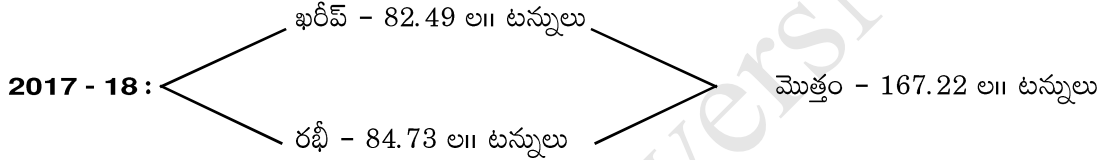


ఆపరేషన్ ధాన్యాలు :**విస్తీర్ణం :**

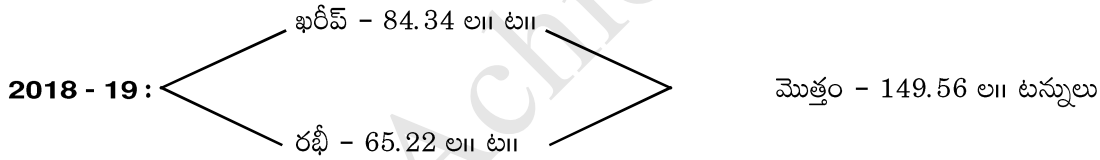
↓ - 4.35% తగ్గుదల



2019 - 20 → ఖరీఫ్ + రబీ = 40.91 లా హె॥ → పెరుగుదల : 1.69%

ఉత్పత్తి :

↓ - 10.56% తగ్గుదల



2019 - 20 → ఖరీఫ్ + రబీ = 40.91 లా హె॥ → పెరుగుదల : 1.69%

2019 - 20 → ఖరీఫ్ + రబీ = 171.37 లా టన్నులు → 14.58% పెరుగుదల ↑

వరి :**విస్తీర్ణం**

2017 - 18 :	ఖరీఫ్ - 14.77 లా హె॥
	రబీ - 7.41 లా హె॥
	మొత్తం - 22.18 లా హె॥
2018 - 19 :	ఖరీఫ్ - 15.64 లా హె॥
	రబీ - 6.44 లా హె॥
	మొత్తం - 22.08 లా హె॥
	↓ - 0.45% తగ్గుదల

ఉత్పత్తి

2017 - 18 :	ఖరీఫ్ - 14.77 లా హె॥
	రబీ - 7.41 లా హె॥
	మొత్తం - 22.18 లా హె॥
2018 - 19 :	ఖరీఫ్ - 78.65 లా టన్నులు
	రబీ - 44.87 లా టన్నులు
	మొత్తం - 123.52 లా టన్నులు
	↓ - 2.67% తగ్గుదల

- ◆ రాష్ట్ర వ్యాప్తంగా ఏర్పాటు చేయబడిన రైతు భరోసా కేంద్రాలు - 10641
- ◆ రాష్ట్ర ప్రభుత్వ వ్యవసాయ రుణం కింద అందించిన మొత్తం - 99,007 కోట్లు
- ◆ రాష్ట్రంలోని వ్యవసాయ మార్కెట్ గోడౌన్లు - 1033 (సామర్థ్యం - 933138 MTs)
- ◆ రాష్ట్రంలోని సగటు భూకమతం - 0.94 హెక్టార్లు (2015 - 16 సెన్సెస్)
1.06 హెక్టార్లు (2010 - 11)
- ◆ రాష్ట్రంలోని మొత్తం కమతాల సంఖ్య - 85.24 లక్షలు (2015 - 16)
76.21 లక్షలు (2010 - 11)

రాష్ట్రంలోని భూకమతాల వివరాలు

కమతాల సంఖ్య/ విస్తీర్ణం		మొత్తంలో %	
↳ ఉపాంత కమతం - 59.04 ల (23.37 ల హె)	→ సగటు కమతం - 0.40 హె	-	29.20%
↳ చిన్న కమతాల సంఖ్య - 16.46 ల (23.34 ల హె)	→ - 1.42 హె	-	29.16%
↳ సెమీ మీడియం - 7.70 లక్షలు (20.19 ల హె)	→ - 2.62 హె	-	25.24%
↳ మీడియం - 1.89 లక్షలు (10.38 ల హె)	→ - 5.49 హె	-	12.97%
↳ పెద్ద కమతాలు - 0.15 లక్షలు (2.76 ల హె)	→ - 18.71 హె	-	3.45%
<u>మొత్తం</u> - <u>85.24 ల </u>	→ <u>సగటు</u> - <u>0.94 హె </u>		

● అడవులు

రాష్ట్రంలో అటవి విస్తీర్ణం - 37,392.24 చ.కిమీ (22.94%)

- ◆ దట్టమైన అడవులు - 1994.22 చ.కిమీ టైగర్ రిజర్వ్లు - 1
- ◆ మధ్యస్థ అడవులు - 13938.36 చ.కిమీ ఎలిఫెంట్ రిజర్వ్ - 1
బయోస్పియర్ రిజర్వ్ - 1
- ◆ ఓపెన్ ఫారెస్ట్ - 13204.82 చ.కిమీ నేషనల్ పార్క్స్ - 3
వన్యప్రాణి సంరక్షణ కేంద్రాలు - 13
- ◆ చిట్టడవి (Scrub forest) - 8254.84 చ.కిమీ జింకల పార్కులు - 2 (2+2 (Private))

రాష్ట్రంలో జిల్లా స్థాయి నేలల పరీక్షా కేంద్రాలు - 16

ప్రాంతీయ నేలల పరీక్ష కేంద్రాలు - 1 (బాపట్ల)

మొబైల్ నేలల పరీక్ష కేంద్రాలు - 13

మినీల్యాబ్స్ నేలల పరీక్ష కేంద్రాలు - 1328

ఆంధ్రప్రదేశ్ ఆయిల్ పామ్, బొప్పాయి, నిమ్మ, కొకొవా, టమోటా మరియు మిరప ఉత్పత్తిలో దేశంలో మొదటి స్థానం.

మామిడి, స్వీట్ ఆరెంజ్, పసుపు ఉత్పత్తిలో దేశంలో 2వ స్థానం

సూక్ష్మ సేద్యంలో 3వ స్థానంలో ఉంది.

పండ్లు, సుగంధద్రవ్యాల ఉత్పత్తిలో దేశంలో AP ది ఆగ్రస్థానం

AP లో పశు గణాభివృద్ధి

ఆవులు	-	46 లక్షలు	కోడిగుడ్ల ఉత్పత్తిలో	-	1 st ర్యాంక్ (2036.94 కోట్లు)
గేదేలు	-	62.19 లా	మాంసం ఉత్పత్తిలో	-	4 th ర్యాంక్ (8.03 లా మె టా)
గొర్రెలు	-	176.27 లా	పాల ఉత్పత్తిలో	-	4 th ర్యాంక్ (150.44 లా మె టా)
మేకలు	-	55.22 లా			
పందులు	-	0.92 లా			
కోళ్లు	-	1075 లా			

పరిశ్రమలు

- రాష్ట్రంలోని సెజ్లు** - 19 IT / ITES సెజ్లు - 3, మల్టీ ప్రొడక్ట్ సెజ్లు - 5
 ఫార్మా సెజ్లు - 4, టెక్స్టైల్ సెజ్లు - 2
 లెదర్ ప్రొడక్ట్ సెజ్లు - 2, బిల్డింగ్ ప్రొడక్ట్ సెజ్ - 1
 Port based SEZ - 1, Food Processing SEZ - 1

కొత్తవి / రాబోతున్నవి - 3 (MSE - CDP ID Projects)

1. కొప్పర్తి, కడప జిల్లా (One New Indl. Park)
2. గాండ్జు పల్లి, చిత్తూరు జిల్లా (Textile and Readymade garments)
3. పెద్దాపురం, తూ.గోదావరి జిల్లా (Traditinal food estate)

Annual Survey of Industries :

రాష్ట్రంలోని పరిశ్రమలు - 13308 (2017 - 18)

↑ - 1.71%

13084 (2016 - 17)



రాష్ట్ర స్థాయి ప్రభుత్వ రంగ సంస్థలు - 39 (SLPEs)

టర్నోవర్	-	59,228.81 కోట్లు
TOP 5	-	APSCSCL, APSPDCL, AP జెన్ కో APEPDCL, APSRTC

అత్యధిక ఆదాయం అర్జిస్తున్న TOP 5 SLPEs...

AP ట్రాన్స్ కో	-	933.9 కోట్లు
APEPDCL	-	441.31 కోట్లు
APGENCO	-	394.84 కోట్లు
APMDC	-	231.33 కోట్లు
APSFC	-	54.72 కోట్లు

వివిధ నదీ జలాల్లో AP వాటా (సాగునీటి వాటా) :

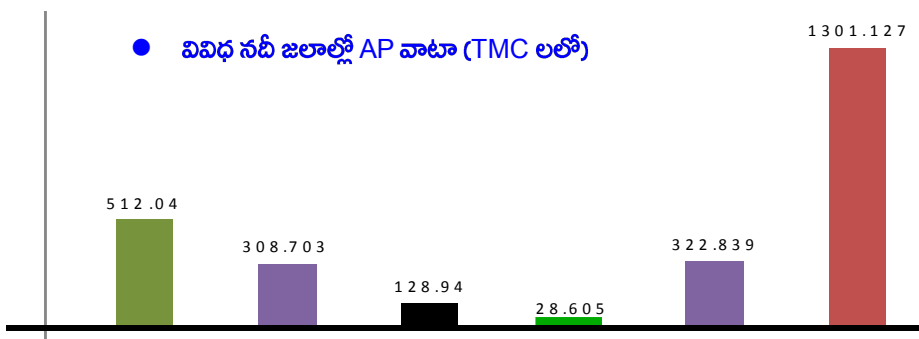
				Completed
1. కృష్ణానది	-	512.04 TMC లు	(On going - 150.50 TMCలు)	-
2. గోదావరి	-	308.703 TMC లు	(On going - 468.688 TMCలు)	119.756 TMC
3. పెన్నా నది	-	128.940 TMC లు	(On going - 58.120 TMCలు)	6.750 TMC
4. వంశధార నది	-	28.605 TMC లు	(On going - 12.142 TMCలు)	6.935 TMC
5. ఇతర నదులు	-	322.839 TMC లు	(On going - 32.082 TMCలు)	-
మొత్తం	-	1301.127 TMC లు	(On going - 721.532 TMCలు)	133.441 TMC

రివర్స్ టెండరింగ్ ద్వారా ప్రభుత్వానికి సమకూరిన ఆదాయం - 1095.62 కోట్లు

దెల్టా వ్యవస్థ కింద ఉన్న ఆయకట్టు

1. గోదావరి దెల్టా	-	10.38 లా ఎకరాలు
2. కృష్ణా దెల్టా	-	13.08 లా ఎకరాలు
3. పెన్నార్ దెల్టా	-	2.47 లా ఎకరాలు
4. నాగార్జున సాగర్ ప్రాజెక్ట్	-	14.71 లా ఎకరాలు
5. తుంగభద్ర ప్రాజెక్ట్ HLC&LLC	-	4.64 లా ఎకరాలు
6. ఏలేరు రిజర్వాయర్ స్కీమ్	-	0.68 లా ఎకరాలు

పపి లోని మొత్తం వాటర్ షేడ్లు - 748




APPSC GROUP-2
ONLINE COACHING CLASSES

రాష్ట్రస్థాయి అత్యుత్తమ ఫ్యాకల్టీ & గత గ్రూప్స్ విజేతలచే

గ్రూప్-2 ఆన్లైన్ కోచింగ్

TARGET
PRELIMS & MAINS

HD వీడియో క్లాసులు • ఆన్లైన్ పరీక్షలు

Sign Up for Free Demo Classes | Achievers Next App | www.AchieversNext.com | 9966107515, 9966107516

రవాణా**రాష్ట్రంలోని జాతీయ రహదారులు - 36**

జాతీయ రహదారుల పొడవు - 6859.66 కి.మీ

జాతీయ రహదారుల సాంద్రత - 13.72 కిమీ / లక్ష జనాభా (భారత్ - 10.89 కిమీ)

జాతీయ రహదారుల విస్తరణ - 41.46 కిమీ / 100 చ కిమీ (భారత్ - 40 కిమీ)

రాష్ట్ర రహదారులు (State Highways) పొడవు - 13500.445 కిమీ

జిల్లా రహదారులు పొడవు - 32711.245 కిమీ

APSRTC

Zone - 4

Depots - 123

Regions - 12

మొత్తం బస్సులు - 11834

రాష్ట్రంలో నిర్వహణలో ఉన్న విమానాశ్రయాలు - 6 (దేశీయ - రాజమండ్రి, కడప, పుట్టపర్తి(Pvt))

(అంతర్జాతీయ - వైజాగ్, విజయవాడ, తిరుపతి)

ప్రయాణించిన వారు : 2018 - 19లో 5.4 మిలియన్లు

2019 - 20లో 5.15 ॥

రాష్ట్రంలో నోటిఫైడ్ ఓడరేవులు - 16 (1 - మేజర్ పోర్ట్ - వైజాగ్ (కేంద్రం ఆధీనంలో)

15 - రాష్ట్రం ఆధీనంలో ఉన్నాయి)

↳ Operational - 4 Ports

రాష్ట్రంలోని మొత్తం షెడ్యూల్డ్ బ్యాంకులు - 7509

రాష్ట్రంలోని మొత్తం పోస్టాఫీసులు - 10,571

రాష్ట్రంలో ఉపాధ్యాయ, విద్యార్థి నిష్పత్తి : Primary - 26 (2019-20)

UP - 22

High Schools - 25

రాష్ట్రస్థాయి అత్యుత్తమ ఫ్యాకల్టీ & గత గ్రూప్స్ విజేతలచే

APPSC | TSPSC | RRB | SI-PC | TET

ఆన్లైన్ కోచింగ్ ONLINE COACHING

HD వీడియో క్లాసులు మరియు ఆన్లైన్ పరీక్షలు

మీ ఇంటి నుంచే ఏ సమయంలోనైనా ఎన్నిసార్లు అయినా క్లాసులు చూసి అవకాశం

Join Free Online Course

24/7 ACCESS ON LAPTOP PC OR MOBILE APP

Sign Up for Free Demo Classes & Tests

Download Our APP on Google Play

Achievers Next App

www.AchieversNext.com

9966107515, 9966107516

APలో పేదరికం

1973 - 74 → 48.86 $\left\{ \begin{array}{l} \text{Rural - 48.41} \\ \text{urban- 50.61} \end{array} \right.$

2004 - 05 → 15.80 $\left\{ \begin{array}{l} 11.2 \\ 23.0 \end{array} \right.$

1977 - 78 → 39.31 $\left\{ \begin{array}{l} 38.11 \\ 42.55 \end{array} \right.$

2009 - 10 → 21.0 $\left\{ \begin{array}{l} 22.8 \\ 17.7 \end{array} \right.$

1983 → 28.91 $\left\{ \begin{array}{l} 26.53 \\ 36.30 \end{array} \right.$

2011 - 12 → 9.20 $\left\{ \begin{array}{l} 10.96 \\ 5.81 \end{array} \right.$

1987 - 88 → 25.86 $\left\{ \begin{array}{l} 20.92 \\ 40.11 \end{array} \right.$

భారత్ → 21.92 $\left\{ \begin{array}{l} 25.7 \\ 13.7 \end{array} \right.$

1993 - 94 → 22.19 $\left\{ \begin{array}{l} 15.92 \\ 38.33 \end{array} \right.$

APలో పేదరికంలో ఉన్నవారు

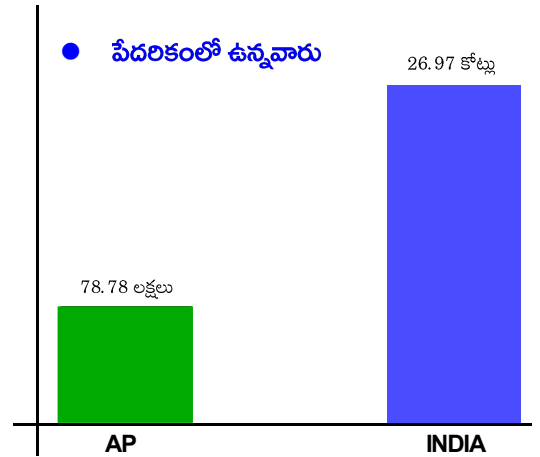
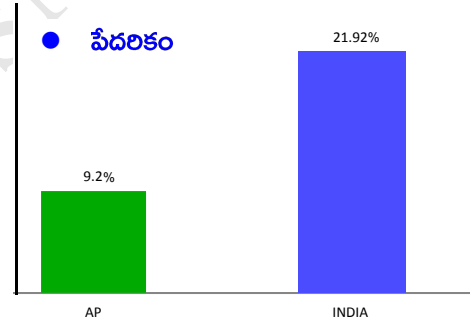
1973 - 74 → 225.69 లక్షలు $\left\{ \begin{array}{l} \text{Rural - 178.21 లక్షలు} \\ \text{urban- 47.48 లక్షలు} \end{array} \right.$

2004 - 05 → 238.80 లక్షలు $\left\{ \begin{array}{l} 187.07 \text{ లక్షలు} \\ 51.33 \text{ లక్షలు} \end{array} \right.$

2004 - 05 → 238.80 లక్షలు $\left\{ \begin{array}{l} 127.90 \text{ లక్షలు} \\ 48.70 \text{ లక్షలు} \end{array} \right.$

2011 - 12 → 78.78 లక్షలు $\left\{ \begin{array}{l} 61.80 \text{ లక్షలు} \\ 16.98 \text{ లక్షలు} \end{array} \right.$

భారత్ → 26.97 లక్షలు $\left\{ \begin{array}{l} 21.6 \text{ కోట్లు} \\ 5.31 \text{ కోట్లు} \end{array} \right.$



ప్రజా పంపిణీ వ్యవస్థ

రాష్ట్రంలోని మొత్తం రేషన్ షాపులు	-	29,784	<ul style="list-style-type: none"> అత్యధికం - అనంతపురం (3012) అత్యల్పం - విజయనగరం (1407)
తెల్ల రేషన్ కార్డులు	-	1,37,63,067	<ul style="list-style-type: none"> అత్యధికం - తూర్పుగోదావరి (15,64,402) అత్యల్పం - విజయనగరం (6,23,581)
అన్నపూర్ణ కార్డు	-	11,349	<ul style="list-style-type: none"> అత్యధికం - తూర్పుగోదావరి (1300) అత్యల్పం - కృష్ణా (465)
అంతర్జాతీయ అన్నయోజన కార్డులు	-	9,50,351	<ul style="list-style-type: none"> అత్యధికం - అనంతపురం (1,10,290) అత్యల్పం - కృష్ణా (49,897)

Consumer Price Index Numbers : **Industrial Workers** (అధార సం॥ - 2001=100)

Agriculture Labour (అధార సం॥ - 1986-87=100)

సం॥	ఆంధ్రప్రదేశ్	ఇండియా
2014 - 15	257 / 860	251 / 800
2015 - 16	269 / 914	265 / 835
2016 - 17	278 / 955	276 / 870
2017 - 18	286 / 979	284 / 889
2018 - 19	298 / 1010	300 / 907
2019 - 20 (Apr - Sep)	317 / 1106	322 / 980
వృద్ధిరేటు		
2019 Feb - 2020Feb	6.73 / 9.50	7.69 / 8.05

- పరిశ్రమలు
- వ్యవసాయం

	<u>CPI : గ్రామీణ / పట్టణ</u>	
	AP	India
గ్రామీణ	144.9	147.3
పట్టణ	146.7	145.1
Combined :	145.6	146.3

APలో మొత్తం LPG కనెక్షన్లు

-	దీపం కనెక్షన్లు	-	5,71,6729	<ul style="list-style-type: none"> తూర్పుగోదావరి - 7,15,552 విజయనగరం - 2,63,878
	గిరిజన ప్యాకేజీ	-	73,828	<ul style="list-style-type: none"> విశాఖపట్నం - 41,528 కృష్ణా, గుంటూరు, కడప, నెల్లూరు, చిత్తూరు, ANTP-0
	CSR	-	6,23,831	<ul style="list-style-type: none"> కర్నూలు - 86,529 కృష్ణా - 21,066
	PMUY	-	3,75,188	<ul style="list-style-type: none"> విజయనగరం - 1,04,793 పశ్చిమ గోదావరి - 3514



#1 ONLINE COACHING CLASSES

రాష్ట్రస్థాయి అత్యుత్తమ ఫ్యాకల్టీ & గత విజేతలచే

ఆన్‌లైన్ కోచింగ్

మా కోర్సుల ప్రత్యేకతలు

- Topic-wise HD+ వీడియో క్లాసులు, ఆన్‌లైన్ పరీక్షలు
- మీ ఇంటినుండే ఏ సమయంలోనైనా ఎన్నిసార్లైనా వీడియో తరగతులు వీక్షించవచ్చు.
- ఆన్‌లైన్‌లో నిజమైన క్లాస్‌రూమ్ అనుభూతి.
- 100 % నూతన సిలబస్ బోధన
- Latest Exam Trends అనుగుణంగా వీడియో తరగతులు

**LOCKDOWN SPECIAL
LIMITED PERIOD
OFFER**

4 నెలల
Subscription amount తో
12 నెలల Validity
పొందండి

**Interest Free Monthly
Instalment (EMI) Facility Available**
Signup For Free Trial Classes Now



Click here to Visit



www.AchieversNext.com

Click to Download



Achievers Next App

GET IT ON
Google play

Call Now for Details

☎ 9966 107 515, 9966 107 516